

# KAART TECHNIEKEN

## OVER DE KAART

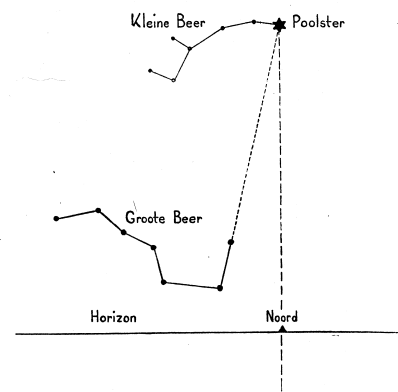
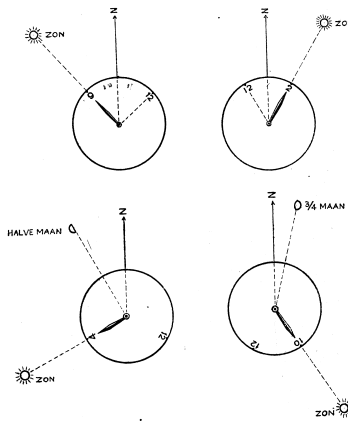
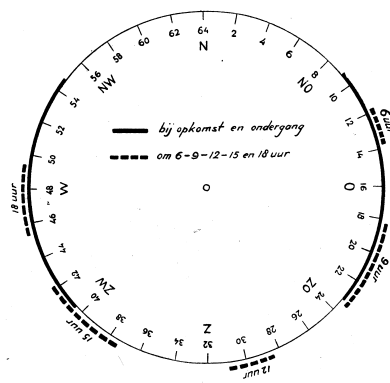
## Legenda

### SCHALEN

**1:25.000**    **1CM/250M**  
**1:50.000**    **1CM/500M**  
**HOKJE 1KM/1KM**

Op de kaart staan allemaal verschillende tekens en kleuren die allemaal verschillende dingen betekenen. Wat, wat betekent dat vind je in de legenda. Vooral de soorten terrein (loofbos, naaldbos, enz.) zijn wel handig als je moet weten waar je bent, en ook de wegen heb je dan nodig

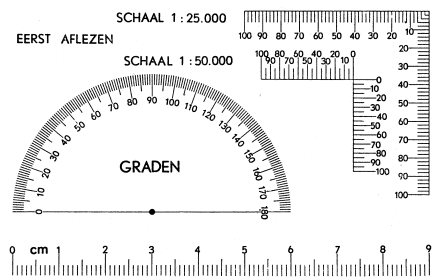
## ORIENTATIE



## OP DE KAART: COÖRDINATEN

- Op de kaart is een vierkantennet aangebracht. Dit zijn de horizontaal (OOST-west) en verticaal (noord-zuid) lopende lijnen.
- Elke vierkant is 1 km lang en 1 km breed.
- Iedere lijn heeft een nummer: de verticale lijnen zijn genummerd van het westen naar het oosten (= west-lijn) en de horizontale lijnen van het zuiden naar het noorden (= Zuid-lijn).
- Wil je een vierkant aanduiden, dan noem je eerst de west-lijn en dan de zuid-lijn.

### KAARTHOKMETER



**130,30-402,65**

